



Mäntykangas

KUNINKAANPOLKU

Keisala

Paskolampi

0,5

Vuorenmaa

Maijanpalon-  
kangas

Torasjärvi

Torasperä

Vähä-Soini

Palovuori

1,0

Paloperä

Reitin kokonaispituus 8,3 km

Palomaan-  
kangas

Kuninkaankanjoki

2,4

1,3

0,5






Murtokangas

Lintu-  
harju

SOINI

Myllykylä

**MERKKIEN SELITYS, LEGEND**

-  Patikkareitti, Hiking route
-  Laavu, Lean to shelter
-  Tulentekopaikka, Campfire site
-  Kuntoportaat, Fitness trails
-  Pysäköinti, Parking

