SOININ RETKEILYREITIT

Kuva: Jani Ojala, Soini

SOININ RETKEILYREITIT

Soinin luonto on karun kaunista, suorastaan siniveristä. Kunnan vanha nimi on Konungsåby eli Kuninkaanjoen kylä. Paikannimistössä vaikuttaa kuningastarusto, jonka taustalla on tarina 1500-luvulla Ruotsia ja Suomea hallinneen kuningas Kustaa Vaasan metsästysretkistä. Vierailun innoittamana arvokasta titteliä kantavat esimerkiksi Kuninkaansuo, Kuninkaanjoki ja Kuninkaankivi

Suomenselän vedenjakajalla maisemaa rytmittävät mäntykankaat, aapasuot sekä pienet järvet ja joet. Maisemassa on vahva pohjoinen henki, jonka rinnalla eteläinen luonto näyttäytyy uudessa asussa. Soinin reitit tarjoavat monipuoliset mahdollisuudet tutustua tähän luontoon. Suomen eteläisimpiin kuuluvilla aapasoilla pesii kesäisin rikas linnusto.

Reittien varrella näkyvät maankäytön monet vaiheet. Tervanpoltto, uitto ja soiden ojitus on ollut tärkeä osa metsien käyttöä. Nykyisin maisemaa muokkaa vahvimmin metsätalous. Jokivarsien, soiden ja niittyjen hyödyntämisestä on jäänyt maisemaan vähän jälkiä. Kalastus ja marjastus tuovat jännitystä reiteillä kulkemiseen, mikäli maisemien katselu ei tarjoa riittävästi virikkeitä. Reiteillä järjestetään vuosittain isommalla joukolla liikkumaan innostavia tapahtumia.

Kuninkaan-puisto

Kuninkaanpuisto 7 km

Etelä-Pohjanmaan ja Keski-Suomen välisellä vedenjakajalla sijaitsevan Kuninkaanpuiston luonto on pienipiirteistä. Noin 2500 hehtaarin Natura-alueen arvokkaammat osat ovat soita.

Haukisuo, Härkäsuo ja Kukkoneva ovat hienoja esimerkkejä eteläisistä aapasoista. Soiden arvoa lisää suonlaiteiden ojittamattomuus ja pikkuvesien runsaus. Kuninkaanpuiston arvokkaat luontokohteet ovat Metsähallituksen ja metsäyhtiö UPM:n hallinnassa.

Kuninkaanpuiston soilla ja pikkujärvillä pesii monipuolinen ja suojelullisesti arvokas linnusto. Vesilinnuista kaakkuri, kuikka ja metsähanhi henkivät erämaista lajistoa. Pesäpaikoillaan äänekkäät pikkukuovit, valkoviklot ja lirot luovat kesäisille soille vahvan

tunnelman. Kesäiseen luontoon ku uluvat erottamattomana osana myös linnunpoikasten tärkeän ravinnon muodostavat hyönteiset. Tarkkasilmäinen voi törmätä Kuninkaanpuistossa myös metsäpeuran polkuun.

Kuninkaanpuiston luontoon voi tutustua 7 kilometrin mittaisella retkeilyreitillä. Reitin varrella on taukopaikaksi yksi kotalaavu, jossa on mahdollisuus nuotion tekoon. Reitti sopii patikointiin lumettomaan aikaan. Pitkoksilla ja kankailla pärjää kesäkelillä kevyillä retkeilyvarusteilla. Kesällä 2007 valmistunut reitti on muodostanut maastoon polku-uran, jota pitkin on hyvä kulkea. Reitillä järjestetään vuosittain toukokuussa Kuninkaanpuiston patikkatapahtuma.

Reitin lähtö- ja opastuspiste sijaitsee P-pysäkillä osoitteessa Karstulantie 944, 63800 Soini.

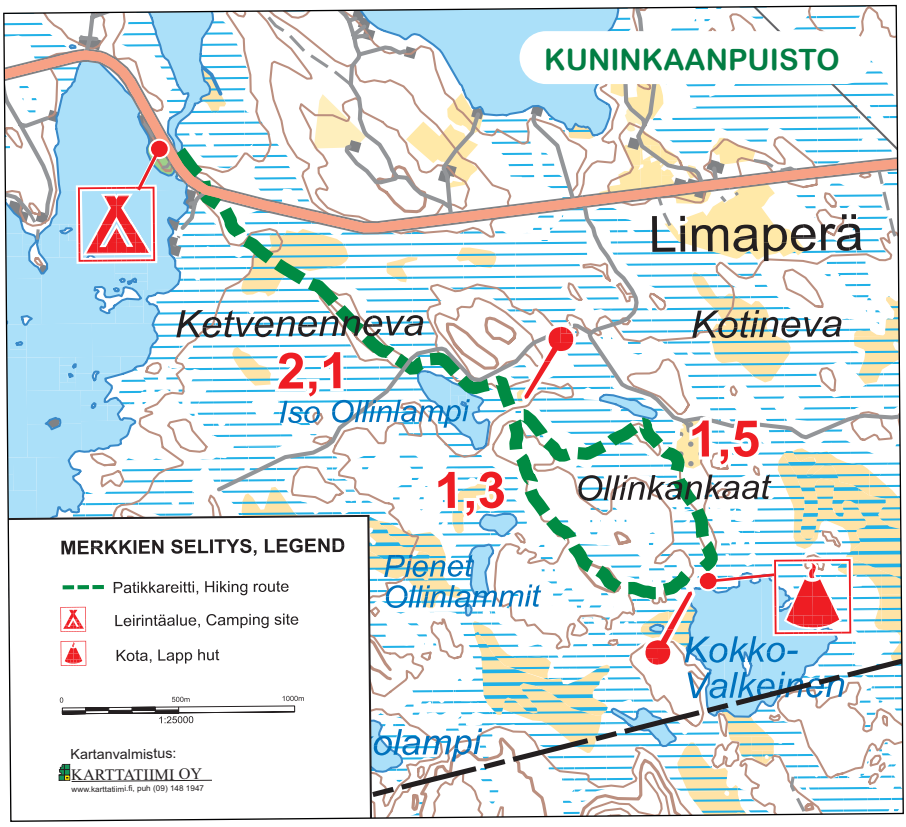

Kuninkaan-polku

Kuninkaanpolku, Soini-Vuorenmaa 8,3 km

Kuninkaanpolku esittelee soinilaisen maiseman rehevämmän puolen. Polku seuraa Kuninkaanjoen kulkua yläjuoksulta alavirtaan vajaan kymmenen kilometriä, minkä aikana joki kasvaa kapeasta purosta kelpo joen mittoihin. Joen kulkua ohjaavat lukuisat, hiljalleen muotoaan muuttavat mutkat. Muutaman kymmenen metrin matkalla joki saa siihen liittyvistä sivu-uomista. Joen henki on vahvimmillaan kevään korkean veden aikaan, jolloin joen koskipaikat kohisevat komeina virtoina. Kesän kuivina hetkinä joki hiipuu, kun vähiin käyvä tumma vesi matelee verkkaisesti alavirtaan.

Kuninkaanlaakson luonto on ympäröiviin maisemiin verrattuna rehevää. keväällä jokivartta koristavat keltaiset rentukat. Alkukesän jokilaakson kukkijoihin kuuluvat harvalukuinen kevätlinnunherne ja huumaavasti tuoksuva kielo. Toukokuun kääntyessä kesäksi jokivarren varjot pehmenevät jokilaakson koivujen ja haapojen tuoreiden lehtien alla. Syksyllä ruska värittää jokivarren raikkain värein. Rehevässä jokilaaksossa elää monipuolinen eläimistö. Kevätaamuisin

lintujen konsertti on huumaava ja kesällä lintujen jälkikasvulle on tarjolla runsaasti hyönteisravintoa. Vesilintujen lisäksi veden äärellä voi nähdä merkkejä nisäkkäiden elämästä. Saukon jälkiä löytyy kesäisin kosteilta rantalietteiltä. Majava on tehnyt jokivarren työmaillaan pitkää päivää, mistä todisteena rannoilla on kymmeniä kaadettuja haapoja.

Koskenvuoren kuntoportaat sijaitsevat Vuorenmaan laskettelurinteen alueella ja nivoutuvat näin osaksi kuninkaanpolun reittiä. Portaiden pituus on 261 m ja askelmia on 435 kpl, korkeuseroa on 57 m. Portaat ovat valaistut kaiteissa olevilla led valoilla. Näin ollen portaissa liikkuminen myös pimeällä on turvallista ja elämyksellistä.

Portaissa on kaksi levähdys/maisematasannetta, jossa voi ihailla maisemia ja vaikka pysähtyä piknikille.Kuninkaanpolulla on pituutta 8,3 kilometriä. Välillä reitti laskeutuu jokiuoman partaalle ja nousee hetkeä myöhemmin jokilaakson rinnettä ympäröiville kankaille. Maaston vaihtelevuuden vuoksi reitti on paikoitellen melko vaativa. Eniten kulkijoita reitillä on keväällä korkean veden ja vähäisten hyttysparvien aikaan, mutta reitti sopii liikkumiseenkoko lumettoman ajan. Kuninkaanpolun eteläinen lähtöpiste on reilun kilometrin päässä Soinin keskustasta Karstulan suuntaan (tie 697). Auton voi jättää parkkiin tukkitien pysäköintialueelle. Kuninkaanpolku tarjoaa jatkouran pohjoiseen etelästä Soinin keskustasta saapuvalle Arpaisten reitille ja Euroopan kaukovaellusreitti E6.lle. Reitin pohjoinen lähtöportti on Keisalassa Vuorenmaan laskettelurinteen huipulla osoitteessa Koskitie 25. Soinin kunnan huoltaman reitin varressa on kaksi laavua ja kaksi nuotiopaikkaa.

Keisala
KUNINKAANPOLKU
Mäntykangas
Paskolampi
0,5
Vuorenmaa
Maijanpalon-
kangas
1,1
Torasjärvi
1,5
Torasperä
Vähä-Soini
Palovuori
1,0
Paloperä
Reitin kokonaispituus 8,3 km
Palomaan-
kangas
Kuninkaanjoki
2,4
1,3
0,5
Murtokangas
Lintu-
harju
SOINI
Myllykylä
MERKKIEN SELITYS, LEGEND
Patikkareitti, Hiking route
Laavu, Lean to shelter
Tulentekopaikka, Campfire site
Kuntoportaat, Fitness trails
Pysäköinti, Parking
0
500
1000
1500
2000m
1:30 000
Kartan valmistus:
KARTTATIIMI
www.karttatiimi.fi

Arpainen

Arpaisten reitti, Soini-Arpainen 27 km

Arpaisten reitti on osa Kuusiokuntien laajaa reittikokonaisuutta. Soinissa Arpaisten reitti vie kulkijan keskustan laitamilta Arpaisten luonnonsuojelualueelle Ähtärin rajoille. Reitin varrella pääsee tutustumaan monipuolisesti soinilaiseen luontoon.

Reitin kohokohtia on lintujen pesäpaikakseen valloittama Matosuo, Löytöperän korkealle nouseva kulttuurimaisema ja Arpaisten harjualue. Reitin varressa on myös muita hienoja yksityiskohtia esimerkiksi harju- ja moreenikumpareina sekä pikkujärvinä ja -jokina.

Matosuo on Soinin laajin ja edustavin aapasuo, jolla pesii runsaasti lintuja. Kesäkuussa suomaisemaa hallitsevat sadat lokit ja äänekkäät kahlaajat. Suon ylittävien pitkospuiden tuntumassa näyttäytyy usein myös metsäkanalintuja ja komean keltaisia västäräkkejä.

Löytöperän mäki on Etelä-Pohjanmaa korkeimpia paikkoja 236 metriä merenpinnan yläpuolelle korottuvalla mitallaan. Keskisuomalaiseen malliin pellot ja asutus sijaitsevat mäen korkeimmalla paikalla, josta avautuvat laajat näkymät ympäristöön.

Arpaisten luonnonsuojelualueella on vesistöjen väliin pusertuvia kapeita harjuja.

Arpaisten reitillä on pituutta 27 kilometriä Soinin keskustan lähtöpisteeltä (Lauttotie 20) Ähtärin puolella sijaitsevalle Arpaisten kämpälle Kämppä on reitin puolivälissä, sillä reitti jatkuu Ähtärin eläinpuistolle asti.

MERKKIEN SELITYS, LEGEND

- Patikkareitti, Hiking route
- Laavu, Lean-to
- Tulentekopaikka, Campfire site
- Kota, Lapp hut
- Uimapaikka, Beach
- Nähtävyys, Sights
- Kalastus, Fishing
- Sauna, Sauna
- Mökkimajoitus, Cottage accomodation

0 1km 2km 3km 4km 5km

1:100 000

Kartanvalmistus:
KARTTATIIMI OY
www.karttatiimi.fi, puh (09) 148 1947

Soinissa runkoreittiin liittyvät pistoreitit Parviaisenkylälle (Hermanninpolku) sekä Arpaisten suunnalla Ulvoon, Vehuun ja Leppäkankaalle. Parhaimmillaan reitti on lumettomaan aikaan, jolloin helppokulkuisella uralla pääsee liikkumaan kevyillä retkivarusteilla.

Arpaisten reitti muodostaa yhden osuuden Euroopan kaukovaellusreitti E6:sta.

Arpaisten autiokämpän lisäksi seinät retkeilijän ympärille tarjoaa Parviaisenkylällä Kaipaisten kämppä, joka on oikeastaan tulisijalla varustettu kota. Kämppien lisäksi reitin varrella on kaksi avolaavua ja kolme muuta nuotiopaikkaa. Hyviä lähtöpaikkoja reitille tarjoavat Soinin keskustan tuntumassa sijaitseva Lauttosen virkistysalue (uimaranta) ja Kaihijärvi Vehuun vievän tien varressa (7140). Etelämpänä reitille pääsee helpoiten Löytöperän kylältä tai Arpaisten kämpältä, jonne on viitoitus Vehun ja Rämälän väliseltä tieltä. Reitillä järjestetään Arpaisten patikkaretki (3,5 km-30 km) syyskuussa.

Soinin kuntorata

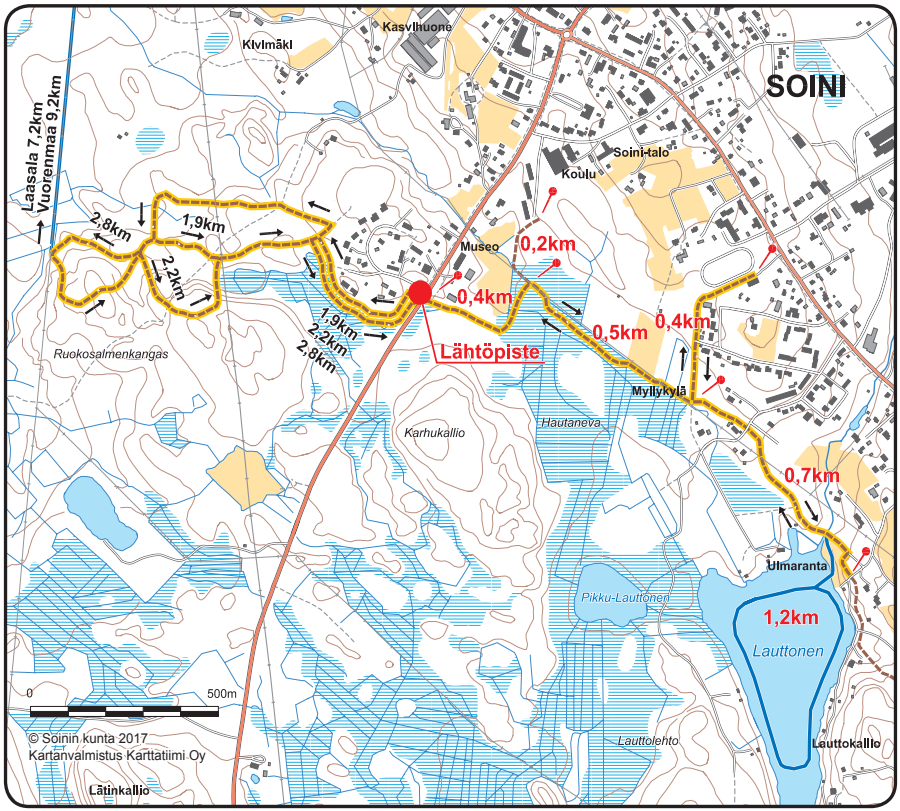

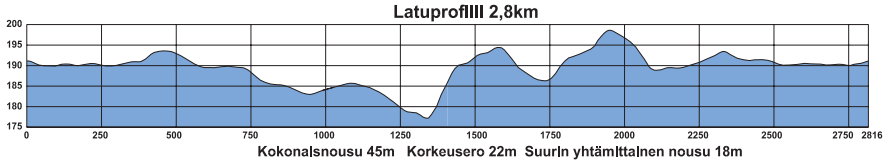

Kokonaisnousu 45m Korkeusero 22m Suurin yhtämittainen nousu 18m

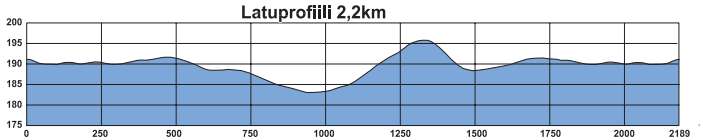

Kokonaisnousu 23m Korkeusero 13m Suurin yhtämittainen nousu 13m

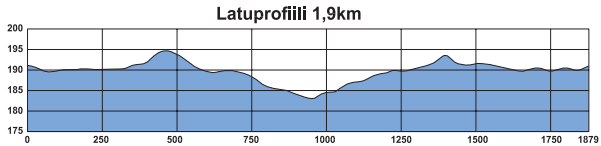

Kokonaisnousu 19m Korkeusero 11m Suurin yhtämittainen nousu 7m

Kuntoradat ja ladut

Soinin kirkonkylän eteläpuolella on valaistu kuntorata, jossa on erillistä reittiä (1,9 km, 2,2 km ja 2,8 km). Talvella käytössä on perinteiseen hiihtoon sopiva latu ja vapaan tyylin käyttäjälle tarkoitettu ura. Kuntoradalta voi jatkaa hiihtoa Motti-Milian lenkille.

Keisalassa, Vuorenmaan rinnehiihtokeskuksessa on noin 3 km:n latu joka sopii sekä perinteiseen että vapaan hiihtotyylin harrastajalle. Reitille pääsee helposti esimerkiksi Vuorenmaan rinnehiihtokeskuksesta.

Motti-Milian lenkki, 18 km

Motti-Milian hiihtoreitti kiertää vaihtelevissa metsämaastossa 18 kilometrin lenkin Soinin keskustan eteläpuolella. Lenkillä voi hiihtää sekä perinteisellä että vapaalla tyylillä. Motti-Milian kämpällä on hiihtosesongin parhaaseen aikaan kyläyhdistyksen ylläpitämä kahvila sunnuntaisin. Näyttävän Kivikirkko-siirtolohkareen vieressä on taukopaikan tarjoava kota. Helpoiten reitille pääsee Kirkonkylän kuntoradalta, koulukeskukselta tai Soinin yhteistalolta.

Roskaton retkeily

Näillä reiteillä retkeillään roskatta. Matkan varrelle ei jätetä roskia, vaan mukaan otetut pakkaukset ja kääreet poltetaan nuotiossa tai tuodaan pois maastosta. Hyvästä retkeilijästä jää luontoon mahdollisimman vähän jälkiä. Ympäristön kannalta tärkeimmät päätökset tehdään jo ennen retkelle lähtöä. Hyvät retkeilyvälineet kestävät retkestä toiseen. Eväät kannattaa pakata kestäviin ja pestäviin astioihin sekä pusseihin, jotka voi käyttää uudelleen.

Roskattoman retkeilyn periaatteet tiivistetysti:

- Vähennä jätettä
- Kompostoi biojäte
- Polta vain puhdas pahvi ja käärepaperi
- Tuo muut jätteet pois maastosta

Jokamiehenoikeudet

Pohjoisen perinteen mukaan satunnainen kulkija voi liikkua metsissä ja vesillä melko vapaasti. Jokamiehenoikeudet tarjoavat liikkumiseen vapautta, mutta edellyttävät hyvien tapojen noudattamista ja tarpeettoman häiriö välttämistä. Luonnonsuojelualueiden säännöissä voidaan rajoittaa liikkumista luonnon suojelemiseksi.

Sallittua häiriötä aiheuttamatta...

- kävellä, hiihtää, pyöräillä ja uida
- levähtää ja leiriytyä tilapäisesti
- poimia marjoja ja sieniä
- poimia rauhoittamattomia kukkia
- onkia ja pilkkiä

Kiellettyä tai vältettävää...

- pihapiireissä tai viljelyksillä kulkeminen
- avotulen teko ilman maanomistajan lupaa, metsäpalovaaran aikana kokonaan
- liikkuminen maastossa moottoriajoneuvolla kuten moottorikelkalla
- haitan ja häiriön aiheuttaminen
- lintujen ja muiden eläinten häiritseminen erityisesti pesintäaikaan
- puiden vahingoittaminen ja niiden osien kerääminen
- jäkälän, kuivan puun, kiven tai turpeen kerääminen
- roskaaminen ja rakenteiden vahingoittaminen ei kuulu hyviin tapoihin luonnossa

Koiranomistajille

Koirat saa päästää maastossa vapaaksi vain maanomistajan tai metsästysoikeuden haltijan luvalla. Eläinten pesimisaikaan (1.3.-19.8.) kaikkien koirien tulee olla kiinni tai välittömästi kytkettävissä. Vapaana kulkevat koirat voivat häiritä esimerkiksi lintujen pesintöjä tai poikueita sekä peurojen vasoja.

Kalastajille

Onkiminen ja pilkkiminen on luvallista ilman erityistä lupaa useimmissa vesistöissä. Luonnonsuojelualueilla, erityisesti hoidetuissa vesistöissä tai koskipaikoissa kalastusta on rajoitettu. Muiden kalastusvälineiden käyttäminen vaatii valtion kalastuksenhoitomaksun ja kalaveden omistajan luvan tai läänikohtaisen viehekalastusluvan hankkimisen. Kalastuksen oikeuttavat luvat tai tositteen niiden maksamisesta tulee esittää kalastuksenvalvojan niin pyytäessä. Lisätietoja Soinin kalastuksesta (Kuninkaanjoen kalastuskunta) ja lupien myyntipaikoista löytyy kunnan sivuilta.

SOININ RETKEILYREITIT

SAUNAVUOREN HUIPULLTA AVAUTUU KUNINKAALLINEN MAISEMA

"Etelä-Pohjanmaan ja Keski-Suomen välisellä Suomenselän vedenjakajalla sijaitsevan Soinin kunnan maisemassa on vahva pohjoinen henki, jonka rinnalla eteläinen luonto näyttäytyy uudessa asussa."

SOININ KUNTA

E-MAIL
soinin.kunta@soini.fi

PUHELIN
044 550 2375

OSOITE
Multiantie 27A
63800 SOINI

Soini LUONNOSTAAN HUIPULLA

LEADER Kuudestaan

ExtremePark-hanke

maaseuturahasto

01/2021 Taitto: JK/K-Media, Alajärvi | Paino: KTMP, Vaasa