



SOININ RANTAYLEISKAAVAN MUUTOS – OSA-ALUE 2, HANKAJÄRVI, ISO-PUNSA JA LIMAJÄRVI

Liite 2, Rakennusinventointi, KIOSKI-kohteet ja ennen vuotta 1964 rakennetut

Soinin rantaosayleiskaava on laadittu alun perin vuosien 1996–1999 aikana, jolloin on myös inventoitu alueen rakennuskantaa maastotyönä kesällä -95. Jokaisesta rakennuspaikasta täytettiin rakennuspaikan rakennustilannetta kuvaava lomake. Nämä lomakkeet ovat sittemmin kadonneet.

Alueelta on kuitenkin tehty, vuonna 2007 valmistunut, Pohjanmaan inventointi. Siinä on toteutettu Etelä-Pohjanmaan maakuntaliiton alueella alue- ja kohdetason inventointia maakunnan merkittävimmässä kulttuuriympäristöissä. Kyseinen inventointi viety KIOSKI 3.0 tietokantaan ja näitä tietoja on käytetty tässä raportissa **kohdassa 1** esitettävistä kahdeksasta kohteesta. Lisäksi raportin **kohdassa 2** esitetään suunnittelualueelle ennen vuotta 1964 rakennetut kymmenen rakennusta.

Arvotuskriteerit

Rakennetun kulttuuriympäristön arvottaminen määritellään Hallituksen esityksessä laiksi rakennusperinnön suojelemiseksi (HE 101/2009) seuraavasti: ”Arvottaminen tarkoittaa kohteiden kulttuurihistoriallisen ominaisuutteen analysointia ja suhteuttamista laajempaan, esimerkiksi alueelliseen kokonaisuuteen, rakennustyyppin historiaan tai historialliseen ilmiöön, näin tunnistettavien merkitysten arviointia sekä kohteen erityispiirteisiin ja arvoihin perustuvien vaalimis- tai suojelutavoitteiden määrittelyä. Arvottaminen on kohteiden kulttuurihistoriallisen arvon määrittelyä riippumatta kohteiden käyttö- tai välinearvoista jonkin muun hyvän saavuttamisessa.”

Yleiskaava-alueelta aiemman Pohjanmaan inventoinnin yhteydessä on tunnistettu vain yksittäisiä rakennuksia tai pihapiirin rakennuksia, joilla voisi olla kulttuuriympäristön arvoja. Alue on lähtökohdaisesti harvaan rakennettua ja ainut kylämäinen alue on muutaman pihapiirin muodostama Lima-perä. Sen rakennuskanta muodostuu eri aikakausina rakentuneiden rakennusten pihapiireistä, joten yhtenäistä arvoaluetta ei muodostu.

Tässä arvotustyössä kohteet arvotettiin kolmen pääkriteerin avulla:

Rakennushistorialliset arvot: Rakennushistorialliset arvot sisältävät rakennuksen, rakennelmien ja ympäristöjen arkkitehtuurihistoriaan, rakennustekniikkaan sekä rakentamisen prosesseihin ja rakentamiseen, mutta myös niiden muutoksiin, lisäyksiin ja korjauksiin liittyviä ominaisuuksia.

Historialliset arvot: Historiallisten todistusarvojen lähtökohtana on rakennuksen tai alueen ilmentämä aineeton ja aineellinen historia. Niiden arvot ovat usein objektiivisiä ja jossain määrin mitattavissakin, kuten ikä, ja suhteutettavissa muuhun rakennuskantaan esimerkiksi määrällisinä ja harvinaisuus/yleisyys kriteereinä.

Maisemalliset arvot: Kohteen liittyminen kyläkuvaan tai maisemaan. Kulttuuriympäristö on ihmisen muovaama ympäristö, jonka erityispiirteet ilmentävät kulttuurin vaiheita sekä ihmisen ja luonnon vuorovaikutusta. Tällä suhteella ja vuorovaikutuksella voi olla vuosisatojen historia

Edellä mainittujen arvojen täyttymisen kriteereistä tarkemmin:

Harvinaisuus tai ainutlaatuisuus: Kohde edustaa esim. harvinaista rakennustyyppiä, rakennustapaa, tyyllisuuntausta tai häviävää rakennuskantaa.

Tyypillisuus: Kohde kuvastaa esimerkiksi tietyn aikakauden ja/tai paikkakunnalle luonteenomaista piirrettä.

Edustavuus: Kohteella on aluetta tai tiettyä aikaa kuvaavat tyypilliset piirteet, jotka ovat säilyneet hyvin.

Alkuperäisyys: Kohde voi olla alkuperäisessä tai sitä vastaavassa käytössä ja/tai alkuperäinen arkkitehtuuri, idea ja/tai rakennustapa on edelleen havaittavissa. Mahdolliset muutokset ovat siihen luontevasti tehtyjä.

Historiallinen todistusvoimaisuus: Merkitys historiallisen kehityksen, tapahtuman tai ilmiön todisteena tai siitä kertovana ja tietoa lisäävänä esimerkkinä. Historiallinen merkitys voi liittyä esimerkiksi taloushistoriaan, sivistyshistoriaan tai henkilöhistoriaan.

Yhtenäisyys: Alueen rakennuskanta on syntynyt ja/tai säilynyt yhtenäisenä tyyllillisesti tai maisemallisesti. Yksittäinen kohde voi olla merkittävä osana tällaista aluekokonaisuutta.

Kerroksellisuus: Näkyvissä on aikakausien rakenteet, materiaalit ja tyylipiirteet, jotka ilmentävät rakennuksen rakentamisen, hoidon ja käytön historiaa, mikä tuo jatkuvuutta ympäristöön.

Arvoluokille on annettu eriasteiset suojelusuositukset, siitä miten kyseiset kohteet tulisi huomioida alueen osayleiskaavoituksen yhteydessä. Suojelusuositukset ovat ainoastaan suosituksia, ja että päätökset kohteiden mahdollisesta suojelusta tehdään vasta kaavan valmistelun ja hyväksymisen yhteydessä.

Arvoluokka A – ”hyvä” Kulttuurihistoriallisilta arvoiltaan paikallisesti merkittävä kohde, joka on hyvin säilynyt ja/tai arvot ovat merkittäviä ja joka edustaa Soinin rakennuskulttuurin arvokasta osaa ja on tärkeä paikallisesti ja /tai aluekokonaisuuden osana. Kohteen ulkoasua on saatettu muuttaa, mutta alkuperäinen asu on palautettavissa. Kohde sisältää yleensä useita arvoperusteita.

Suojelusuositus: Kohde merkitään sr merkinnällä säilytettäväksi kohteeksi.

Inventoinnissa eritellään, mitä inventointikohteen rakennuksia suojelusuositus koskee. Mahdollisissa muutoksissa rakennusten historiallinen ilme tulee säilyttää ja mahdolliset muutokset tulee sovittaa huolella rakennukseen. Kevyet ja pienehköt laajennukset ovat mahdollisia, mutta ne tulee tehdä tarkkaan harkiten ja rakennusten kulttuurihistoriallisia ominaispiirteitä kunnioittaen. Rakennukseen mahdollisesti tehdyt julkisivumuutokset on tulevaisuudessa pyrittävä palauttamaan. Muutostöistä ja purkuluvista tulee pyytää museoviranomaisen lausunto. Kohteen saa purkaa vain erityisen pakottavasta syystä.

B - Arvoluokka - ”kohtalainen” Kulttuurihistoriallisia arvoja omaava kohde, joka on merkittävä paikallisesti ja /tai aluekokonaisuuden osana. Kohde sisältää yleensä yhden tai useampia arvoperusteita, ja on mahdollisesti osa arvokkaampaa kokonaisuutta.

Suojelusuositus: Yksittäiskohteelle ei ole tarpeen osoittaa yleiskaavassa kohdekohtaista suojelumerkintää, mutta se on tärkeä ja tulee pyrkiä säilyttämään. Aluekokonaisuuteen sisältyvät kohteet suositellaan huomioidaan yleiskaavassa aluekokonaisuuden osana ja ne tulee pyrkiä säilyttämään. Mahdollinen täydennysrakentaminen sekä korjaus- ja muutostoimenpiteet tulee toteuttaa siten, että kohteen kulttuurihistorialliset ja maisemalliset arvot säilyvät. Muutostöiden yhteydessä suositellaan palauttamaan rakennusten alkuperäisiä ominaispiirteitä. Kaikille arvoja omaaville autiotaloille ja vastaaville ei ole esitetty nykykuntoisina

suojelua, mutta niiden säilyminen ja kunnostaminen on erittäin suositeltavaa. Mahdollisen kunnostuksen jälkeen kohteille suositellaan tekemään päivitysinventointi, jolloin niiden arvoja voidaan tarkastella uudelleen.

Arvoluokka C Muutokset ovat voimakkaita tai toiminnalliset jäljet ovat hävinneet, mutta kohde voi omata joitakin arvoja. Arvot ovat kuitenkin niin heikkoja, että rakennus ei vaadi suojelua kaavassa. Mahdolliset arvot on lueteltu kohdekuvauksen yhteydessä. Arvoluokkaan kuuluvat myös kohteet, jotka on kartoitettu tai kevyesti inventoitu. Kohteella ei ole erityisiä kulttuurihistoriallisia tai maisemallisia arvoja. Suojelusuositus: Kohteelle ei ole tarpeen osoittaa suojelumerkintöjä.

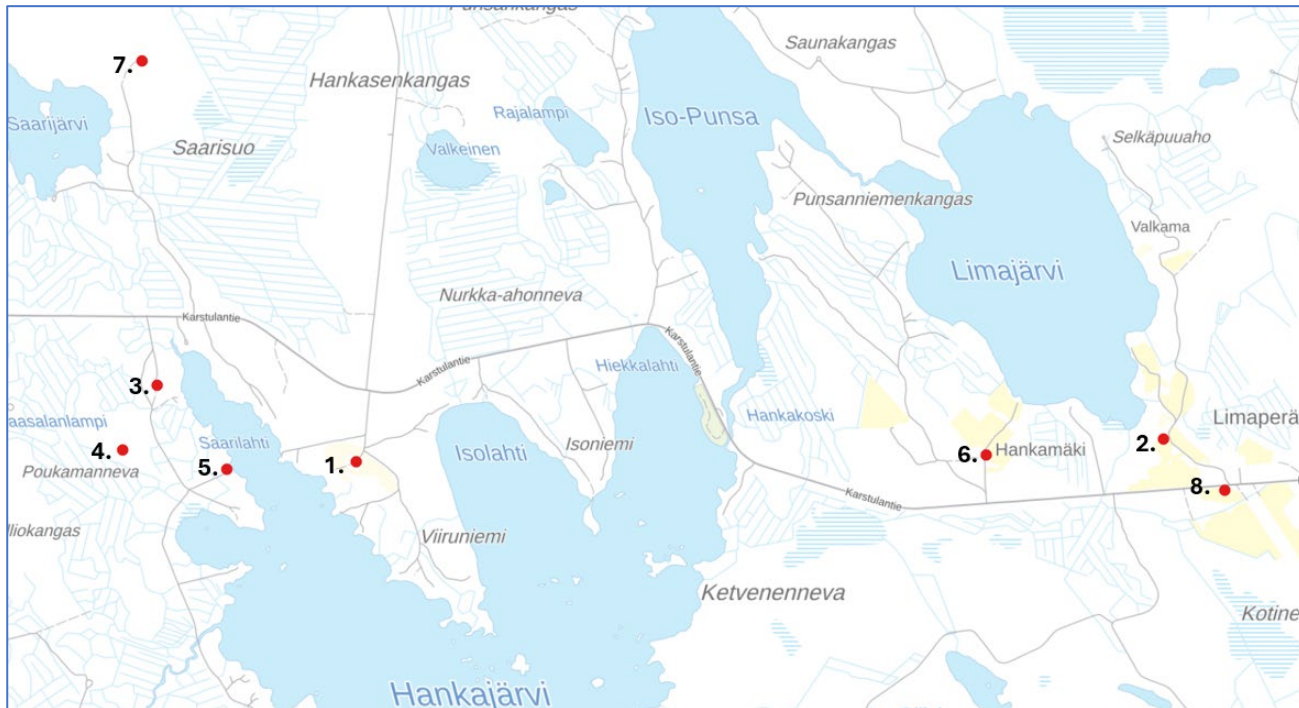
Arvottamisen tuloksena kaavakartalle suositellaan osoitettavaksi kaksikohdetta, Järvenpää ja Rantapelto seuraavin merkinnöin:

Kaavamerkintä sr, Kulttuurihistoriallisilta arvoiltaan paikallisesti merkittävä säilytettävä rakennus

Kaavamääräys: Mahdollisissa muutoksissa rakennusten historiallinen ilme tulee säilyttää ja mahdolliset muutokset tulee sovittaa huolella rakennukseen. Kevyet ja pienehköt laajennukset ovat mahdollisia, mutta ne tulee tehdä tarkkaan harkiten ja rakennusten kulttuurihistoriallisia ominaispiirteitä kunnioittaen. Rakennukseen mahdollisesti tehdyt julkisivumuutokset on tulevaisuudessa korjauksissa pyrittävä palauttamaan. Muutostöistä ja purkuluvista tulee pyytää museoviranomaisen lausunto. Kohteen saa purkaa vain erityisen pakottavasta syystä.

Inventointikortit, KIOSKI

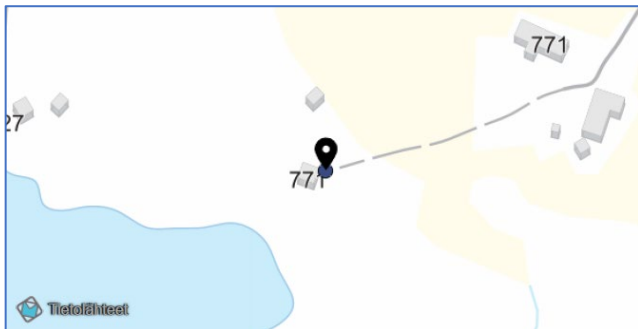
Seuraavassa on esitetty KIOSKI-tietokannan inventointikorttitiedot rantayleiskaavan alueelle sijoituvista, aiemmin vuonna 2000 inventoiduista pihapiireistä sekä Soinin kunnasta saadut vertailukuvat vuodelta 2024 ja/tai 2025.



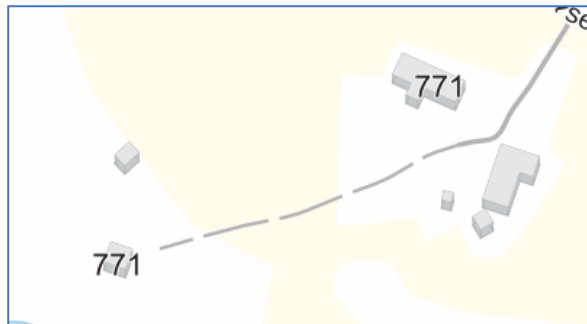
Inventoidut rakennukset kaava-alueella. Numerointi viittaa alla oleviin kohteisiin.

1. Hankaniemi

Kartta vuodelta 2007



Kartta vuodelta 2025



Kohde	29945 Hankaniemi
Kiinteistötunnus	759-406-35-21
Osoite	Karstulantie 771
Tallentajat	inventoija Eija-Liisa Kangas 12.6.2007

**Museoalan ontolo-
gian käsitteet**

Arvottaminen C

Ajoitukset 1864–1917 RHR ennen v.
1920

Kuvaus

Pihapiirissä on asuinrakennus, yksinäisaitta ja navetta.

Kohteeseen ei ole liitetty rakennuksia.



Hankaniemen pihapiiri © Eija-Liisa Kangas, 12.6.2007



Hankaniemen navetta ja aitta © Eija-Liisa Kangas, 12.6.2007



Hankaniemen pihapiiri © Plandea Oy, 2024



Hankaniemen asuinrakennus © Soinin kunta, 2025



Hankaniemi ulkorakennus © Soinin kunta, 2025




Hankaniemen ulkorakennus © Soinin kunta, 2025



Hankaniemen ulkorakennus © Soinin kunta, 2025

2. Hannula															
<p>Kartta vuodelta 2007</p> 	<p>Kartta vuodelta 2025</p> 														
<table border="1"> <tr> <td>Kohde</td> <td>29944 Hannula</td> </tr> <tr> <td>Kiinteistötunnus</td> <td>759-403-22-69</td> </tr> <tr> <td>Osoite</td> <td>Karstulantie 1206</td> </tr> <tr> <td>Tallentajat</td> <td>inventoija Eija-Liisa Kangas 12.6.2007</td> </tr> <tr> <td>Museoalan ontologian käsitteet</td> <td>Maatalous</td> </tr> <tr> <td>Arvottaminen</td> <td>Päärakennus C</td> </tr> <tr> <td>Ajoitukset</td> <td>1864–1917 ennen v. 1920</td> </tr> </table>	Kohde	29944 Hannula	Kiinteistötunnus	759-403-22-69	Osoite	Karstulantie 1206	Tallentajat	inventoija Eija-Liisa Kangas 12.6.2007	Museoalan ontologian käsitteet	Maatalous	Arvottaminen	Päärakennus C	Ajoitukset	1864–1917 ennen v. 1920	 <p style="text-align: center;"><i>Hannulan pihapiiri © Eija-Liisa Kangas, 12.6.2007</i></p>  <p style="text-align: center;"><i>Hannulan asuinrakennus © Eija-Liisa Kangas, 12.6.2007</i></p>  <p style="text-align: center;"><i>Hannulan pihapiiri © Plandea Oy, 19.9.2024</i></p>
Kohde	29944 Hannula														
Kiinteistötunnus	759-403-22-69														
Osoite	Karstulantie 1206														
Tallentajat	inventoija Eija-Liisa Kangas 12.6.2007														
Museoalan ontologian käsitteet	Maatalous														
Arvottaminen	Päärakennus C														
Ajoitukset	1864–1917 ennen v. 1920														
<p>Kuvaus Hannulan pihapiirissä on asuinrakennus, pieni luhti, yksinäisäitä, riviaitta ja hirsinen navetta. Asuinrakennus on puolitoistakerroksinen hirsinen tuparakennus. Rakennuksessa on pysty peiterimalaudoitus. Ikkunat on uusittu. Ulkorakennukset ovat hirsipintaisia ja maalaimattomia. Talossa ei asuta.</p> <p>Kohteeseen ei ole liitetty rakennuksia.</p>															

3. Järvenpää	
<p>Kartta vuodelta 2007</p> 	<p>Kartta vuodelta 2025</p> 
Kohde	29938 Järvenpää
Kiinteistötunnus	759-403-14-9
Osoite	Saarniementie 30
Tallentajat	inventoija Eija-Liisa Kangas 12.6.2007
Museoalan ontologian käsitteet	Maatalous
Arvottaminen	A
Ajoitus	1918–1944 RHR 1925
<p>Kuvaus</p> <p>Pihapiirissä on asuinrakennus, navetta ja puulato. Rakennukset ovat vuoraamattomia ja maalaamattomia ja niissä on punaiset peltikatot. Pihapiiri on yhtenäinen rakennusryhmä.</p> <p>Kohteeseen ei ole liitetty rakennuksia.</p>	 <p style="text-align: center;"><i>Järvenpään pihapiiri © Eija-Liisa Kangas, 12.6.2007</i></p>  <p style="text-align: center;"><i>Järvenpään pihapiiri © Eija-Liisa Kangas, 12.6.2007</i></p>



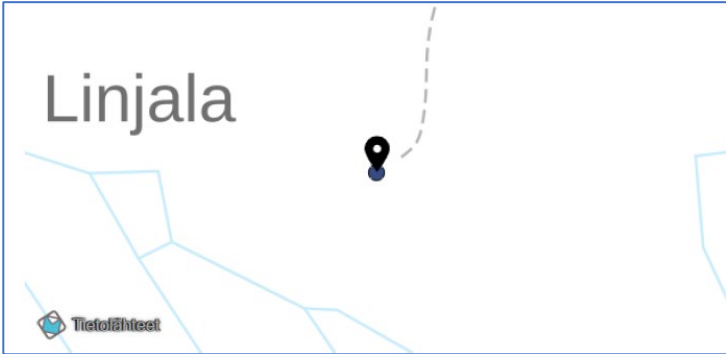


Järvenpään asuinrakennus © Soinin kunta, 2025



Järvenpään ulkorakennus © Soinin kunta, 2025



Järvenpään ulkorakennus © Soinin kunta, 2025

4. Linjala															
<p>Kartta vuodelta 2007</p> 	<p>Kartta vuodelta 2025</p> 														
<table border="1"> <tr> <td>Kohde</td> <td>29940 Linjala</td> </tr> <tr> <td>Kiinteistötunnus</td> <td>759-403-0010-0403 759-403-10-62</td> </tr> <tr> <td>Osoite</td> <td>Saariniementie, Soini</td> </tr> <tr> <td>Tallentajat</td> <td>inventoija Eija-Liisa Kangas 12.6.2007</td> </tr> <tr> <td>Museoalan ontologian käsitteet</td> <td></td> </tr> <tr> <td>Arvottaminen</td> <td>-</td> </tr> <tr> <td>Ajoitukset</td> <td>1918–1944 RHR ennen v. 1920</td> </tr> </table>	Kohde	29940 Linjala	Kiinteistötunnus	759-403-0010-0403 759-403-10-62	Osoite	Saariniementie, Soini	Tallentajat	inventoija Eija-Liisa Kangas 12.6.2007	Museoalan ontologian käsitteet		Arvottaminen	-	Ajoitukset	1918–1944 RHR ennen v. 1920	 <p style="text-align: center;"><i>Linjalan asuinrakennus © Eija-Liisa Kangas, 12.6.2007</i></p>
Kohde	29940 Linjala														
Kiinteistötunnus	759-403-0010-0403 759-403-10-62														
Osoite	Saariniementie, Soini														
Tallentajat	inventoija Eija-Liisa Kangas 12.6.2007														
Museoalan ontologian käsitteet															
Arvottaminen	-														
Ajoitukset	1918–1944 RHR ennen v. 1920														
<p>Kuvaus</p> <p>Pihapiirissä on pieni asuinrakennus ja lautarunkoinen, levyillä verhoiltu ulkorakennus. Asuinrakennuksessa on tupa, Kamari (hirrestä) ja eteinen (lautaa). Katto on huopaa ja pärettä. Paikka on ollut pitkään asumaton.</p> <p>Kohteeseen ei ole liitetty rakennuksia.</p> <p>Rakennus on purettu vuoden 2007 inventoinnin jälkeen.</p>															

5. Rantala	
<p>Kartta vuodelta 2007</p> 	<p>Kartta vuodelta 2025</p> 
Kohde	29939 Rantala
Kiinteistötunnus	759-403-9-59
Osoite	Saariniementie 86
Tallentajat	inventoija Eija-Liisa Kangas 12.6.2007
Museoalan ontologian käsitteet	Maatalous
Arvottaminen	Päärakennus C
Ajoitukset	1918–1944 RHR 1936
Kuvaus	<p>Pihapiirissä on yksihuoneinen, vuoraamaton asuinrakennus ja pieni sauna. Asuinrakennuksessa on pitkät nurkat, satulakattoinen umpikuisti ja huopakatto. Asuinrakennuksen toinen pää on tolppien päässä oleva katos. Rakennus on kesäkäytössä.</p>
Historia	<p>Anselmi Pohjoismäki rakensi talon 1930-luvulla, vuoteen 1936 mennessä. Tilalla oli pieni navetta. Pohjoismäen jälkeen tilalla asui hänen tyttärensä Aili Oinonen perheineen. Paikka on ollut ympärivuotisesti asuttu vuoteen 1988 asti ja tämän jälkeen kesäkäytössä. Rakennuksessa on yksi huone. Toinen pää oli tarkoitus tehdä hieman myöhemmin ja katto on jätetty tolppien varaan. Oven suojaksi on tehty uusi umpikuisti vanhan kuistin sijaan. Myös rakennuksen ikkunat on uusittu (aiemminkin kuusiruutuiset). Navetta on purettu.</p>
Lähteet	<p>Haastatellut: Esko ja Aini Oinonen, omistajat, 12.6.2007</p> <p>Kohteeseen ei ole liitetty rakennuksia.</p>
	 <p><i>Rantalan asuinrakennus © Eija-Liisa Kangas, 12.6.2007</i></p>  <p><i>Rantalan asuinrakennus © Soinin kunta, 2025</i></p>



Rantalan ulkorakennus © Soinin kunta, 2025



Rantalan sauna © Soinin kunta, 2025

6. Rantapelto															
<p>Kartta vuodelta 2007</p> 	<p>Kartta vuodelta 2025</p> 														
<table border="1"> <tr> <td>Kohde</td> <td>29942 Rantapelto</td> </tr> <tr> <td>Kiinteistötunnus</td> <td>759-403-22-47</td> </tr> <tr> <td>Osoite</td> <td>Karstulantie 1100</td> </tr> <tr> <td>Tallentajat</td> <td>inventoija Eija-Liisa Kangas 12.6.2007</td> </tr> <tr> <td>Museoalan ontologian käsitteet</td> <td>Maatalous</td> </tr> <tr> <td>Arvottaminen</td> <td>Päärakennus A</td> </tr> <tr> <td>Ajoitukset</td> <td>1918–1944 RHR 1937</td> </tr> </table> <p>Kuvaus Pihapiirissä on 1930-luvulla rakennettu asuinrakennus, uusi asuinrakennus, konehalli sekä pieniä aittoja ja maatalon talarakennuksia. Vanhassa asuinrakennuksessa on T-ikkunat ja saumapeltikatto.</p> <p>Kohteeseen ei ole liitetty rakennuksia.</p>	Kohde	29942 Rantapelto	Kiinteistötunnus	759-403-22-47	Osoite	Karstulantie 1100	Tallentajat	inventoija Eija-Liisa Kangas 12.6.2007	Museoalan ontologian käsitteet	Maatalous	Arvottaminen	Päärakennus A	Ajoitukset	1918–1944 RHR 1937	 <p><i>Rantapellon pihapiiri. © Eija-Liisa Kangas, 12.6.2007</i></p>
Kohde	29942 Rantapelto														
Kiinteistötunnus	759-403-22-47														
Osoite	Karstulantie 1100														
Tallentajat	inventoija Eija-Liisa Kangas 12.6.2007														
Museoalan ontologian käsitteet	Maatalous														
Arvottaminen	Päärakennus A														
Ajoitukset	1918–1944 RHR 1937														
 <p><i>1930-luvulla rakennettu asuinrakennus © Soinin kunta, 2025</i></p>	 <p><i>Uusi asuinrakennus © Soinin kunta, 2025</i></p>														



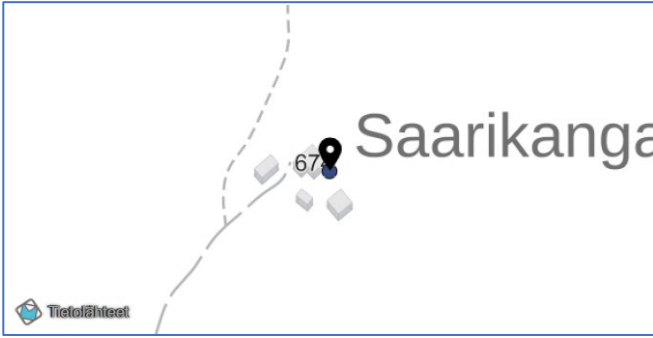
Rantapellon ulkorakennus © Soinin kunta, 2025



Rantapellon ulkorakennus © Soinin kunta, 2025



Rantapellon ulkorakennus © Soinin kunta, 2025

7. Saarikangas															
<p>Kartta vuodelta 2007</p> 	<p>Kartta vuodelta 2025</p> 														
<table border="1"> <tr> <td>Kohde</td> <td>29941 Saarikangas</td> </tr> <tr> <td>Kiinteistötunnus</td> <td>759-403-52-0</td> </tr> <tr> <td>Osoite</td> <td>Karstulantie 674</td> </tr> <tr> <td>Tallentajat</td> <td>inventoija Eija-Liisa Kangas 12.6.2007</td> </tr> <tr> <td>Museoalan ontologian käsitteet</td> <td>Maatalous</td> </tr> <tr> <td>Arvottaminen</td> <td>B</td> </tr> <tr> <td>Ajoitukset</td> <td>1864–1917 RHR 1900</td> </tr> </table>	Kohde	29941 Saarikangas	Kiinteistötunnus	759-403-52-0	Osoite	Karstulantie 674	Tallentajat	inventoija Eija-Liisa Kangas 12.6.2007	Museoalan ontologian käsitteet	Maatalous	Arvottaminen	B	Ajoitukset	1864–1917 RHR 1900	 <p style="text-align: right;"><i>Saarikankaan pihapiiri © Eija-Liisa kangas, 12.6.2007</i></p>
Kohde	29941 Saarikangas														
Kiinteistötunnus	759-403-52-0														
Osoite	Karstulantie 674														
Tallentajat	inventoija Eija-Liisa Kangas 12.6.2007														
Museoalan ontologian käsitteet	Maatalous														
Arvottaminen	B														
Ajoitukset	1864–1917 RHR 1900														
<p>Kuvaus</p> <p>Pihapiirissä on asuinrakennus, aitta-liiterirakennus, navetta/talli ja hieman etäämmällä riihi. Asuinrakennus on puolitoistakerroksinen hirsitupa, jossa on huopakatto, pysty peiterimalaudoitus ja T-karmiset neliruudulliset ikkunat. Ulko-oven suojana on iso, lautarakenteinen umpikuisti. Rakennuksen perustus on tehty luonnonkivistä ja laastista. Aitta-liiterirakennuksesta yksi osa on hirttä ja kaksi lautaa. Talli/navetta on maalaamaton hirsirakennus, jonka sivulla on laudasta kylkiäinen. Rakennuksessa on peltikatto.</p> <p>Kohteeseen ei ole liitetty rakennuksia.</p>	 <p style="text-align: right;"><i>Saarikankaan navetta © Eija-Liisa Kangas, 12.6.2007</i></p>														
 <p style="text-align: right;"><i>Saarikankaan asuinrakennus © Soinin kunta, 2025</i></p>	 <p style="text-align: right;"><i>Saarikankaan navetta © Soinin kunta, 2025</i></p>														



Saarikankaan ulkorakennus © Soinin kunta, 2025



Saarikankaan ulkorakennus © Soinin kunta, 2025



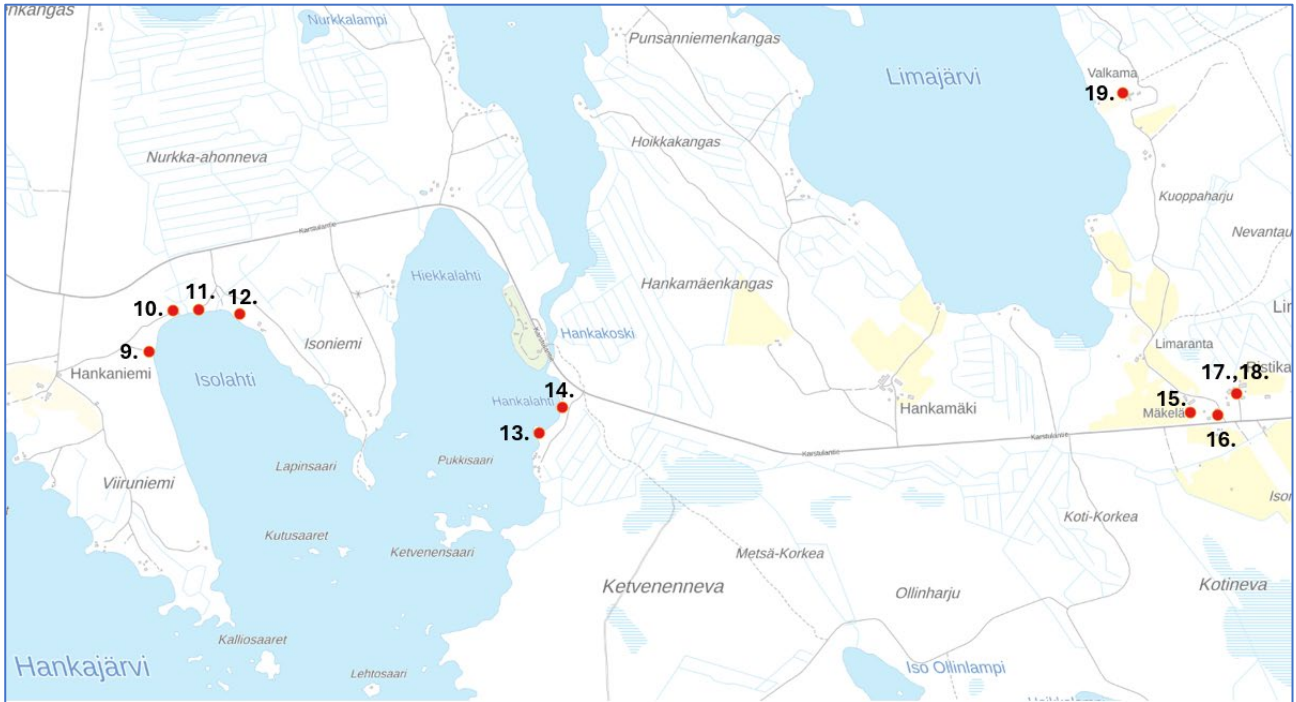
Saarikankaan ulkorakennus © Soinin kunta, 2025

8. Varjola	
<p>Kartta vuodelta 2007</p> 	<p>Kartta vuodelta 2025</p> 
Kohde	29943 Varjola
Kiinteistötunnus	759-403-22-24
Osoite	Karstulantie 1203
Tallentajat	inventoija Eija-Liisa Kangas 12.6.2007
Museoalan ontologian käsitteet	Maatalous
Arvottaminen	C
Ajoitukset	1918–1944 RHR 1940
Kuvaus	<p>Pihapiirissä on pieni asuinrakennus, tynnyrisauna ja takapihalla uusi mökkirakennus. Asuinrakennuksessa on todennäköisesti huone ja eteinen. Rakennuksessa on huopakatto ja pystylaudoitus. Ikkunat on uusittu.</p> <p>Kohteeseen ei ole liitetty rakennuksia.</p>
	 <p><i>Varjolan asuinrakennus © Eija-Liisa Kangas, 12.6.2007</i></p>  <p><i>Varjolan asuinrakennus © Soinin kunta, 2025</i></p>  <p><i>Varjolan tynnyrisauna © Soinin kunta, 2025</i></p>

1. Inventointikortit, rakennukset ennen vuotta 1964

Seuraavassa on esitetty inventointikortit rantayleiskaavan alueelle sijoittuvista ennen vuotta 1964 rakennetuista rakennuksista sekä kuvat vuodelta 2024 ja 2025.

Inventoinnin perustiedot ja kuvat kohteista on kerätty pääosin kunnan arkistotiedoista sekä kartta- ja kuvatarkastelulla.



Inventoidut ennen vuotta 1964 rakennetut rakennukset kaava-alueella. Numerointi viittaa alla oleviin kohteisiin.

9. Kesälä	
Kiinteistötunnus	759-406-35-6
Tyyppi	Asuinrakennukset
Alkup. käyttö	Asuinrakennus
Nyky. käyttö	-
Ajoitus	Ennen vuotta 1964
Kerrosluke	1
Vuoraus	Lauta
Kate	-
Arvottaminen	C
Kuvaus	Pihapiirissä on asuinrakennus. Rakennuksessa on pystylauditus.



Kesälän asuinrakennus © Soinin kunta, 2025

10. Hankalahti

Kiinteistötunnus	759-406-35-4
Tyyppi	Asuinrakennukset
Alkup. käyttö	Asuinrakennus
Nyky. käyttö	-
Ajoitus	Ennen vuotta 1964
Kerros-luku	1
Vuoraus	Lauta
Kate	-
Arvottaminen	C
Kuvaus	Pihapiirissä on asuinrakennus sekä pieni ulkorakennus. Asuinrakennuksessa on vaakalaudoitus.



Hankalahden asuinrakennus © Soinin kunta, 2025



Hankalahden ulkorakennus © Soinin kunta, 2025

11. Huviranta

Kiinteistötunnus	759-406-35-2
Tyyppi	Asuinrakennukset
Alkup. käyttö	Asuinrakennus
Nyky. käyttö	-
Ajoitus	Ennen vuotta 1964
Kerros-luku	1
Vuoraus	Lauta
Kate	Pelti
Arvottaminen	C
Kuvaus	Pihapiirissä on asuinrakennus sekä kaksi ulkorakennusta. Asuinrakennuksessa on vaakalaudoitus ja peltikatto.



Huvirannan asuinrakennus © Soinin kunta, 2025



Huvirannan ulkorakennus © Soinin kunta, 2025



Huvirannan ulkorakennus © Soinin kunta, 2025

12. Hankaranta

Kiinteistötunnus	759-403-89-10
Tyyppi	Asuinrakennukset
Alkup. käyttö	Asuin
Nyky. käyttö	-
Ajoitus	Ennen vuotta 1964
Kerros-luku	-
Vuoraus	-
Kate	-
Arvottaminen	C
Kuvaus	Pihapiirissä on rakennus.



Hankaranta rakennus © Soinin kunta, 2025

13. Haukieniemi

Kiinteistötunnus	759-403-22-41
Tyyppi	Asuinrakennukset
Alkup. käyttö	Asuinrakennus
Nyky. käyttö	-
Ajoitus	Ennen vuotta 1964
Kerroslukku	1
Vuoraus	Lauta
Kate	Pelti
Arvottaminen	C
Kuvaus	Asuinrakennuksessa on pystylaudointu ja peltikatto.



Haukieniemen asuinrakennus © Soinin kunta, 2025



Haukieniemen ulkorakennus © Soinin kunta, 2025



Haukieniemen ulkorakennus © Soinin kunta, 2025

14. Hankalahti II




Kiinteistötunnus	759-403-22-40
Tyyppi	Asuinrakennukset
Alkup. käyttö	Asuinrakennus
Nyky. käyttö	-
Ajoitus	Ennen vuotta 1964
Kerros-luku	1 ½
Vuoraus	Lauta
Kate	Pelti
Arvottaminen	C
Kuvaus	Pihapiirissä on asuinrakennus sekä ulkorakennus. Asuinrakennuksessa on vaakalaudoitus sekä peltikatto.






Hankalahden asuinrakennus © Soinin kunta, 2025



Hankalahden ulkorakennus © Soinin kunta, 2025

15. Mäkelä	
Kiinteistötunnus 759-403-22-87	 <p><i>Mäkelän asuinrakennus © Soinin kunta, 2025</i></p>
Tyyppi Asuinrakennukset	
Alkup. käyttö Asuinrakennus	
Nyky. käyttö -	
Ajoitus Ennen vuotta 1964	
Kerros-luku 1 ½	
Vuoraus -	
Kate Pelti	
Arvottaminen <i>Päärakennus C</i>	
Kuvaus Pihapiirissä on asuinrakennus sekä ulkorakennuksia.	
 <p><i>Mäkelän ulkorakennus © Soinin kunta, 2025</i></p>	 <p><i>Mäkelän ulkorakennus © Soinin kunta, 2025</i></p>
 <p><i>Mäkelän ulkorakennus © Soinin kunta, 2025</i></p>	

16. Koivukuja	
Kiinteistötunnus	759-403-22-83
Tyyppi	Asuinrakennukset
Alkup. käyttö	Asuinrakennus
Nyky. käyttö	-
Ajoitus	Ennen vuotta 1964
Kerros-luku	1 ½
Vuoraus	-
Kate	-
Arvottaminen	C
Kuvaus	Pihapiirissä on asuinrakennus sekä kaksi ulkorakennusta.
	<p><i>Koivukujan asuinrakennus © Soinin kunta, 2025</i></p>
	<p><i>Koivukujan ulkorakennus © Soinin kunta, 2025</i></p>
	<p><i>Koivukujan ulkorakennus © Soinin kunta, 2025</i></p>

17. Laurila

Kiinteistötunnus	759-403-22-31
Tyyppi	Asuinrakennukset
Alkup. käyttö	Asuinrakennus
Nyky. käyttö	-
Ajoitus	Ennen vuotta 1964
Kerros-luku	-
Vuoraus	-
Kate	-
Arvottaminen	C
Kuvaus	Pihapiirissä on asuinrakennus sekä ulkorakennuksia.



Laurilan asuinrakennus © Soinin kunta, 2025



Laurilan ulkorakennus © Soinin kunta, 2025



Laurilan ulkorakennus © Soinin kunta, 2025



Laurilan ulkorakennus © Soinin kunta, 2025



Laurilan ulkorakennus © Soinin kunta, 2025

18. Ristikangas

Kiinteistötunnus	759-403-22-32
Tyyppi	Asuinrakennukset
Alkup. käyttö	Asuinrakennus
Nyky. käyttö	-
Ajoitus	Ennen vuotta 1964
Kerros-luku	1 ½
Vuoraus	-
Kate	Pelti
Arvottaminen	C
Kuvaus	Pihapiirissä on asuinrakennus sekä ulkorakennuksia.



Ristikankaan asuinrakennus © Soinin kunta, 2025



Ristikankaan ulkorakennus © Soinin kunta, 2025







Ristikankaan ulkorakennus © Soinin kunta, 2025



Ristikankaan ulkorakennus © Soinin kunta, 2025



Ristikankaan ulkorakennus © Soinin kunta, 2025

19. Valkama	
Kiinteistötunnus 759-403-22-36	
Tyyppi Asuinrakennukset	
Alkup. käyttö Asuinrakennus	
Nyky. käyttö Asuinrakennus	
Ajoitus Ennen vuotta 1964	
Kerroslukku 1 ½	
Vuoraus -	
Kate -	
Arvottaminen C	
Kuvaus Pihapiirissä on asuinrakennus sekä kolme ulkorakennusta.	
	
<i>Valkaman ulkorakennus © Soinin kunta, 2025</i>	<i>Valkaman ulkorakennus © Soinin kunta, 2025</i>
	
<i>Valkaman ulkorakennus © Soinin kunta, 2025</i>	